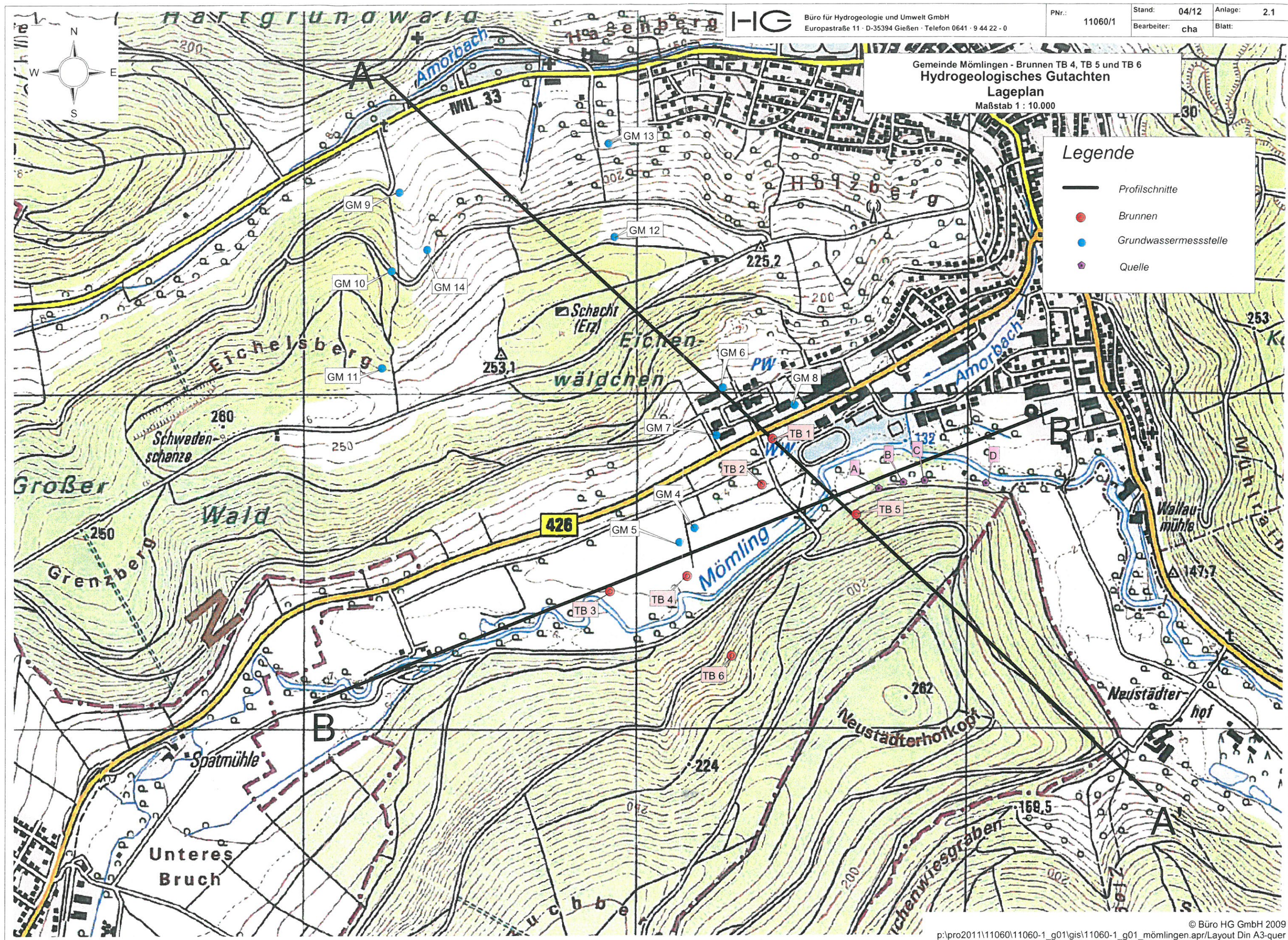


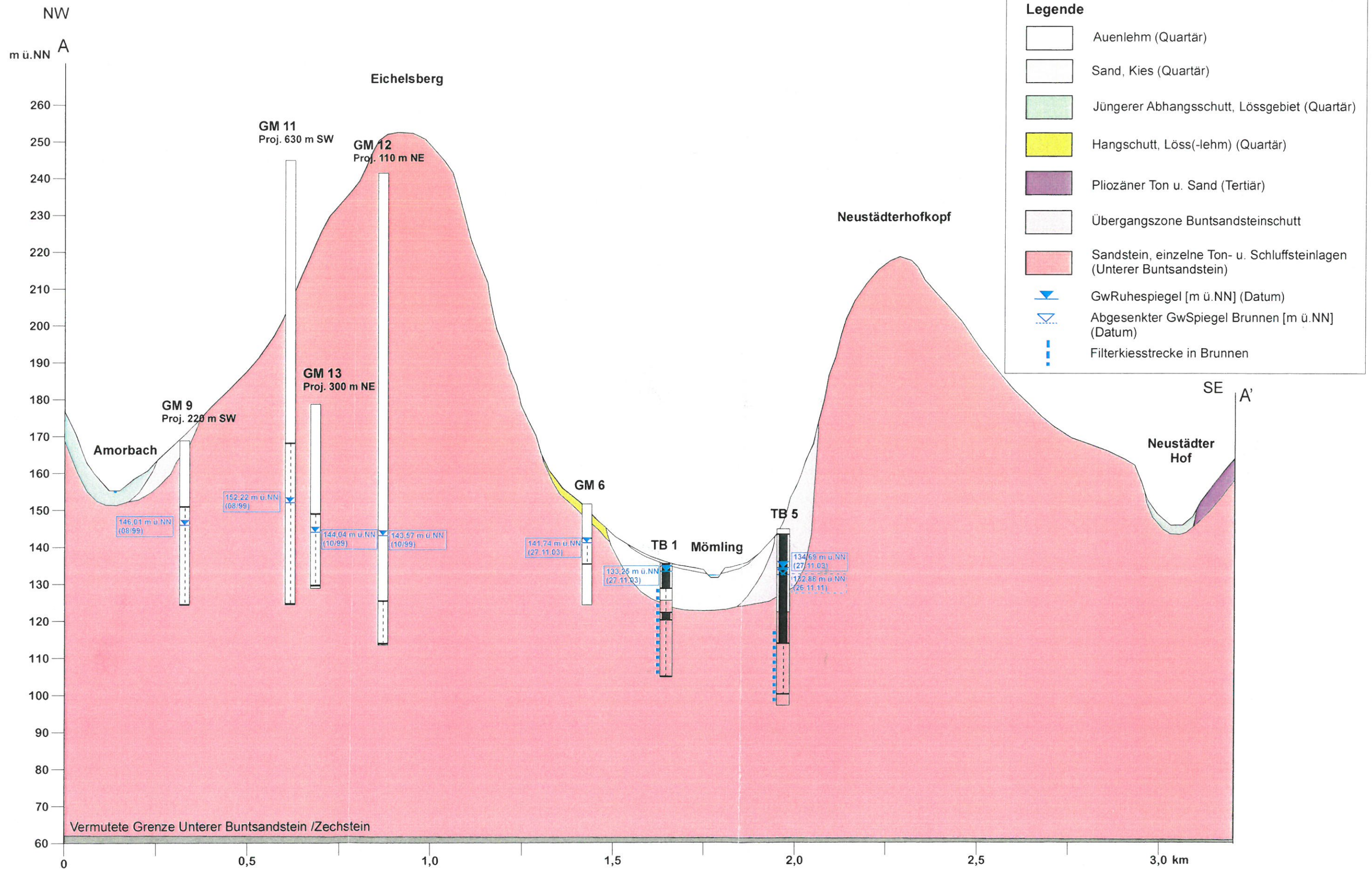
Gemeinde Mömlingen - Brunnen TB 4, TB 5 und TB 6  
**Hydrogeologisches Gutachten**  
**Lageplan**  
 Maßstab 1 : 10.000

**Legende**

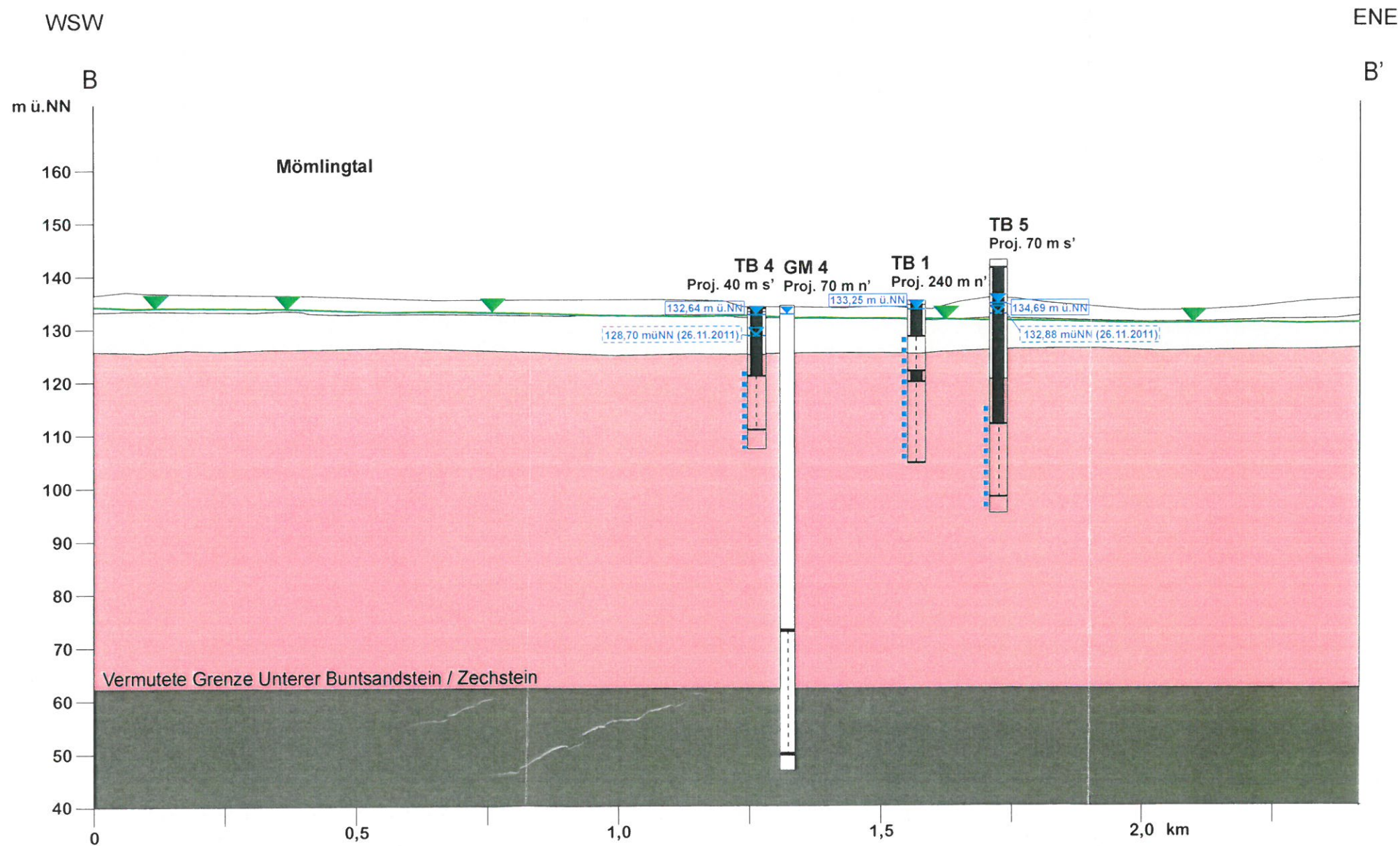
-  Profilschnitte
-  Brunnen
-  Grundwassermessstelle
-  Quelle



Gemeinde Mömlingen - Brunnen TB 4, TB 5 und TB 6  
**Hydrogeologisches Gutachten**  
**Hydrogeologischer Profilschnitt A - A'**  
MdL 1:10.000 / MdH 1:1.000



Gemeinde Mömlingen - Brunnen TB 4, TB 5 und TB 6  
**Hydrogeologisches Gutachten**  
**Hydrogeologischer Profilschnitt B - B'**  
 MdL 1:10.000 / MdH 1:1.000



**Legende**

- Auenlehm (Quartär)
- Sand, Kies (Quartär)
- Sandstein, einzelne Ton- u. Schluffsteinlagen (Unterer Buntsandstein)
- Zechstein
- Wasserstände Mömling, Stichtag 14.12.2001 [m ü.NN]
- GwRuhepegel, Stichtag 27.11.2003 [m ü.NN]
- Abgesenkter GwSpiegel (mit Datum) [m ü.NN]
- Filterkiesstrecke in Brunnen